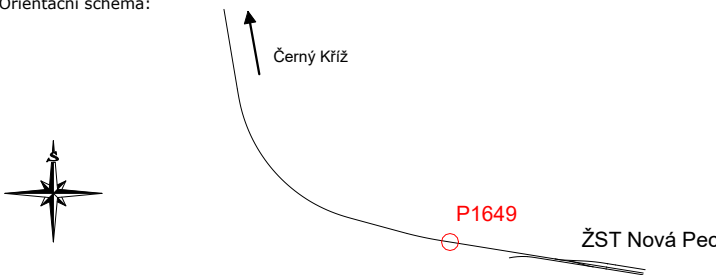





Ministerstvo dopravy
Státní fond dopravní infrastruktury

Jiné ověření:		Pare:	
Orientační schéma: 	Razisko oprávněné osoby:		
Revize:	Datum:	Popis:	Kontroloval:
000	4.10.2022	Definitivní odevzdání dokumentace	Ing. Vladimír Košan
Stavebník/Investor:	Správa železnic, státní organizace		
Adresa:	Dlážděná 1003/7, 110 00 Praha 1		
Zástupce investora:	Stavební správa západ		
Adresa:	Sokolovská 1955/278, 190 00 Praha 9		
Zhotovitel díla:	KTA technika, s.r.o.		
Adresa:	Klatovská 100, 301 00 Plzeň		
Kontakt:	T: +420 378 023 411 E: kta@ktatechnika.cz		
Zhotovitel objektu:	KTA technika, s.r.o.		
Adresa:	Klatovská 100, 301 00 Plzeň		
Kontakt:	T: +420 378 023 411 E: kta@ktatechnika.cz		
Hlavní projektant (HIP):	Ing. Irena Hrnčířová	Specialista:	Ing. Vladimír Košan
Název stavby/akce:	Výstavba PZS se závorymi P1649 v km 71,795 na trati České Budějovice - Černý Kříž	Označení investora:	S632100105
		Označení zhotovitele:	Z22-003
Název části:	Situační výkresy	Označení částí:	C.
Název objektu/dílčí částí:	-	Označení objektu/komplexu:	-
Název příloh:	Koordinační situační výkres	Číslo přílohy:	C. 3.2
Název dílčí části přílohy:	Koordinační situační výkres km 71,700 - 72,100		
Odpovědný projektant:	Zpracovatel přílohy:	Měřítka:	Stupeň dokumentace:
Ing. Vladimír Košan	Ing. Vladimír Košan	Formáty: 6 x A4	DUSP+PDPS
Kraj:	Katastrální území:	TUDU:	Smluvní datum zpracování:
Jihočeský	Nová Pec	0491 24	4.11.2022
<small>Grafická investice: S 6 3 2 1 0 0 1 0 5 - D U S P - - - - C - X X X X X X X X X X - X - C - 3 - 2 - 0 0 0 Dokumentace ve stupni DUSP+PDPS</small>			